






BIKE

inkl. 14 Radrouten

 /BikeweltSchoeneck
 @bikewelt_schoeneck
 Schöneck Vogtland

Es gibt kein **WIFI** im Wald.
Aber eine viel bessere
Verbindung.



MOUNTAINBIKE

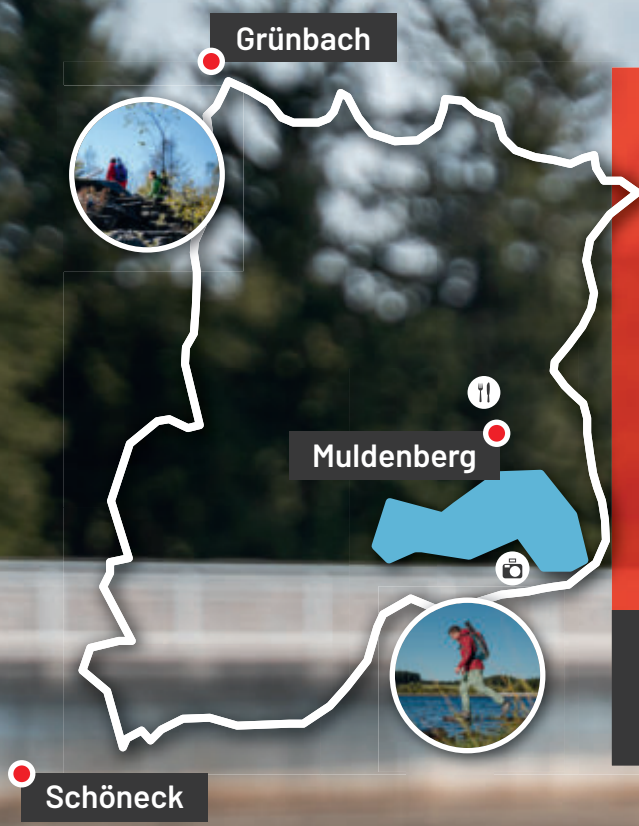
Unsere Bikewelt umfasst ein 263 km langes und voll ausgeschildertes MTB Radtourennetz, welches sich insgesamt auf 9 verschiedene Runden verteilt. Also, worauf wartest du noch? Bis bald in Schöneck!

Weitere
Infos & News:



Blick ins Vogtland auf der „Halde“







Radroute 1 Rund um die Talsperre Muldenberg

Strecke: **21 km** Landschaft: ★★★★★☆
 Dauer: **1:32 h** Erlebniswert: ★★★★★☆
 Aufstieg: **292 hm** Schwierigkeit: **LEICHT**

Einfache Radtour durch schattige Wälder, vorbei an imposanten Felsen Richtung Grünbach. Ab hier verläuft der Weg im Tal der Göltzsch, vorbei an den einzigen Wasserfällen im Vogtland, den Rissfällen, bis nach Hammerbrücke. Über die Talsperre Muldenberg, von deren Staumauer man einen tollen Ausblick genießt, geht es weiter zurück nach Schöneck.

-  **Foto-Hotspot:**
Talsperre Muldenberg
-  **Gaststätte:**
FlöBerstube in Muldenberg

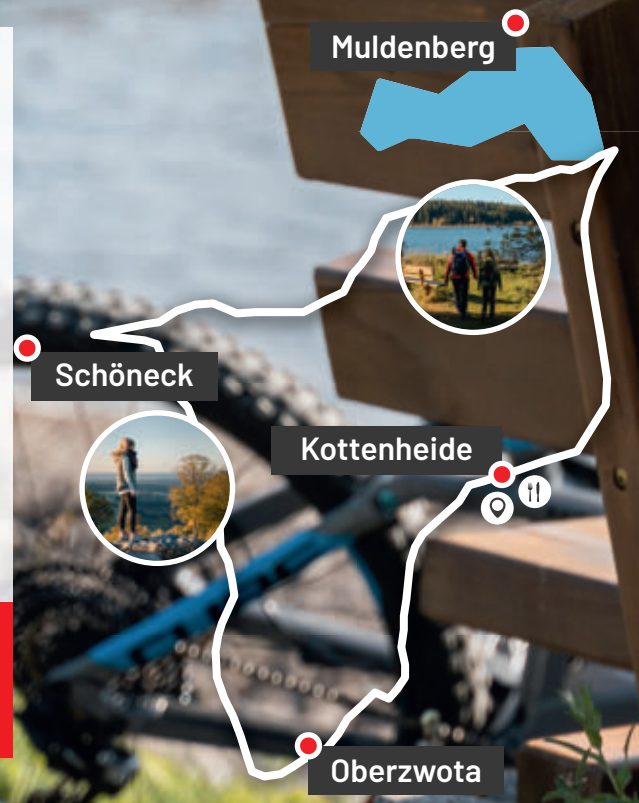


Radroute 2 Schöne Aussichten

Strecke: **17,2 km** Landschaft: ★★★★★☆
 Dauer: **1:16 h** Erlebniswert: ★★★★★☆
 Aufstieg: **237 hm** Schwierigkeit: **MITTEL**

Waldgeschützte Radtour mit Start am Kreisverkehr am IFA Ferienpark, vorbei am idyllisch gelegenen Neuwaldteich, der im Sommer zum Baden einlädt. Über die Vorsperre der Talsperre Muldenberg geht es in den kleinen Bergort Kottenheide. Von hier aus folgen wir dem Mühlweg hinab nach Oberzwota, mit herrlichen Aussichten ins Tal der Zwota. Das wildromantische Wolfsbachtal bringt uns wieder hinauf nach Schöneck.

-  **Ausflugstipp:**
Dorfplatz Kottenheide
-  **Gaststätte:**
Haus am Ahorn




Tipp: Genießt bei einer Rast an der Staumauer den atemberaubenden Ausblick auf die Trinkwassertalsperre.

Hier geht's zum
Bike-Film:



Tipp: Schon mal den Panoramablick ins Dreiländereck vom Sessellift aus genossen? In der Bikewelt Schöneck ist dies ganzjährig möglich.



Radroute 3

Nach Eschenbach und Gunzen

Strecke: **16 km** Landschaft: ★★★★★
 Dauer: **1:16 h** Erlebniswert: ★★★★★
 Aufstieg: **355 hm** Schwierigkeit: **MITTEL**

Anspruchsvoller Rundkurs in die Schönecker Ortsteile Eschenbach und Gunzen. Vorbei an Fachwerkhäusern, historischen Zeitzeugen wie dem Sühnekreuz und immer begleitet von wunderbaren Ausblicken auf das hochgelegene Schöneck. Über Zwotental und das romantische Wolfsbachtal führt uns die Tour wieder hinauf nach Schöneck.



Foto-Hotspot:

Aussichtsfelsen „Alter Söll“ in Schöneck



Gaststätte:

Tannenhaus in Schöneck



Radroute 4

Neunmühlental - Tour

Strecke: **28,4 km** Landschaft: ★★★★★
 Dauer: **2:37 h** Erlebniswert: ★★★★★
 Aufstieg: **635 hm** Schwierigkeit: **MITTEL**

Radtour ins **geschichtsträchtige Neunmühlental**, vorbei an Haselmühle, Jahnmühle und Spitzmühle. Weiter ins Julius-Mosen-Dorf Marieney und den Ort der ältesten Kirche im Vogtland - Wohlbach. Die Bockmühle bei Eschenbach ist die letzte, die uns auf dem Weg hinauf nach Schöneck begleitet, bevor wir am Marktplatz die Tour beenden.



Foto-Hotspot:

Panoramablick vom IFA Ferienpark



Gaststätte:

Brauschänke in Schöneck





Radroute 5

Geigenbachtalsperre Werda

Strecke: **25,6 km** Landschaft: ★★★★★
Dauer: **1:46 h** Erlebniswert: ★★★★★
Aufstieg: **401 hm** Schwierigkeit: **MITTEL**

Abwechslungsreiche Rundtour durch schattige Wälder, vorbei an geheimnisvollen Felsen bis in den Höhenluftkurort Grünbach. Von hier aus geht es nach Werda, von wo aus ein Abstecher zur Geigenbachtalsperre absolut empfehlenswert ist. Auf dem Heimweg nach Schöneck kommt man am ehemaligen Steinbruch Haselmühle vorbei.




Foto-Hotspot:

Geigenbachtalsperre Werda



Gaststätte:

Bayrischer Hof in Grünbach



Radroute 6

Zu den Rissfällen

Strecke: **16 km** Landschaft: ★★★★★
Dauer: **1:16 h** Erlebniswert: ★★★★★
Aufstieg: **355 hm** Schwierigkeit: **MITTEL**

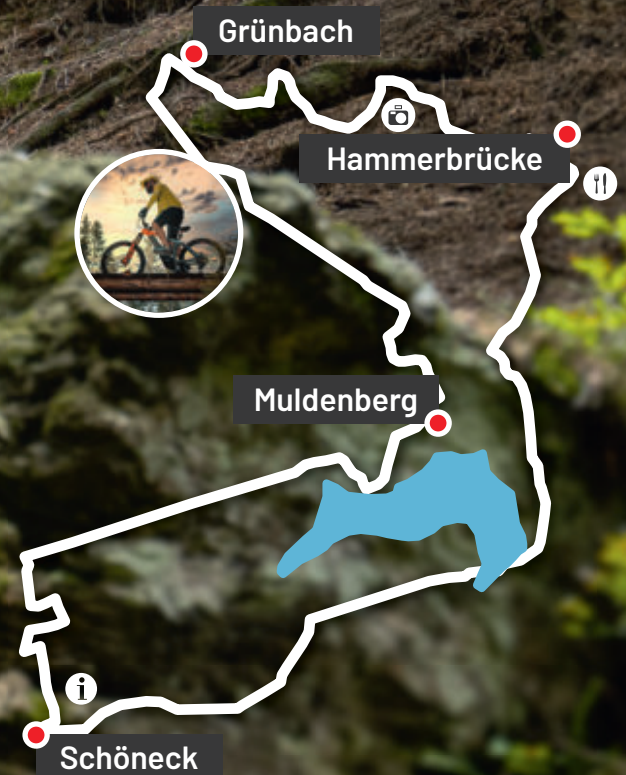
Bequemer Radausflug im Schutz der Wälder zu den Rissfällen der Weißen Göltzsch in Hammerbrücke. An der Quelle der Mulde vorbei zum Reiterhof und durch den Wald nach Muldenberg. Entlang des Fronweges nach Grünbach und weiter über die Rissfälle nach Hammerbrücke. Von hier in Richtung Muldenberg bis zur Talsperre, vorbei am Neuwaldteich, wieder hinauf nach Schöneck.



Foto-Hotspot:
Rissfälle in Grünbach



Gaststätte:
Berglandstübel in Hammerbrücke



MTB-Route 7

Vogtlandpanoramatur

Strecke: **32,5 km** Landschaft: ★★★★★
Dauer: **3:13 h** Erlebniswert: ★★★★★
Aufstieg: **470 hm** Schwierigkeit: **MITTEL**

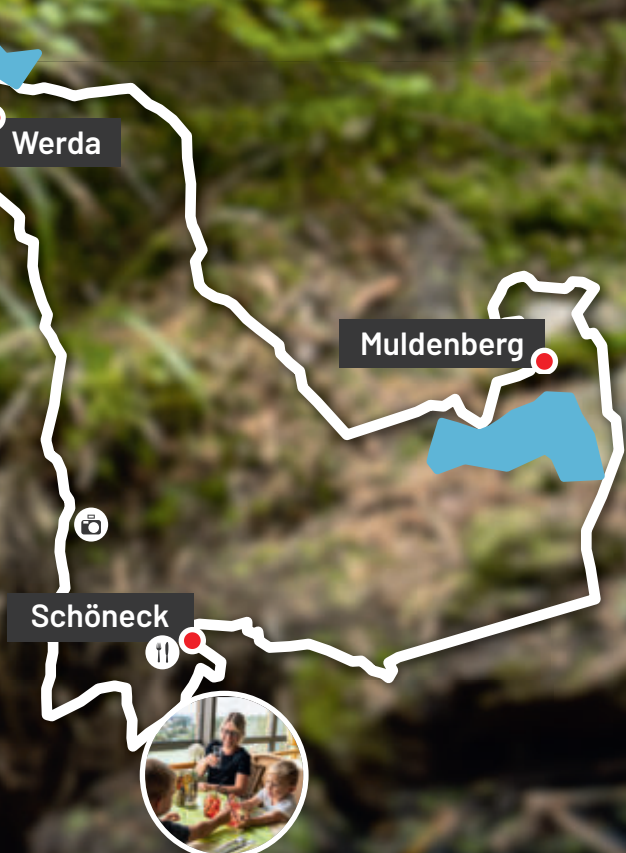
Die waldreiche Panoramatur führt von Schöneck über Muldenberg nach Werda und wieder zurück. In Muldenberg ist die begehbare Staumauer auf jeden Fall einen Abstecher wert. Eine gemütliche Rast lässt sich im Freizeitgelände Haselmühle einplanen, bevor wir über Eschenbach und die Talstation des Sesselliftes hinauf zur Hohen Reuth fahren und mit dem einzigartigen Panoramablick über das Vogtland belohnt werden.



Foto-Hotspot:
Freizeitanlage Haselmühle in Schöneck



Gaststätte:
IFA Restaurants in Schöneck



Tipp: Besucht eine der modernsten
Großschanzen der Welt: die Sparkasse
Vogtland Arena in Klingenthal

MTB-Route 8

Kammtour (Rund-Radweg)

Strecke: **26 km** Landschaft: ★★★★★☆

Dauer: **1:58 h** Erlebniswert: ★★★★★☆

Aufstieg: **352 hm** Schwierigkeit: **MITTEL**

Die anspruchsvolle Tour führt über Kottenheide und Muldenberg in den kleinen Ort Schneckenstein, wo Besucherbergwerk, Mineralienzentrum und der einzigartige Topasfelsen zu einem Besuch einladen. Auf dem Kamm nach Mühlleithen genießt man traumhafte Natur, bevor man an der Vogtland Arena vorbei wieder hoch nach Kottenheide und Schöneck fährt.



Foto-Hotspot:

„Halde“ auf dem Schneckenstein



Ausflugstipp:

Grube Tannenberg





Fotos: J&J Medien GmbH

MTB-Route 9

Über den Aschberg nach CZ

Strecke: **48 km** Landschaft: ★★★★★☆
Dauer: **4:43 h** Erlebniswert: ★★★★★☆
Aufstieg: **352 hm** Schwierigkeit: **SCHWER**

Die Tour führt von Schöneck über Mühleithen auf den Aschberg. Über die Grenze geht es weiter ins tschechische Bublava und den etwas größeren Ort Kraslice. Hier gibt es zahlreiche Einkaufs- und Einkehrmöglichkeiten bevor es wieder nach Klingenthal geht. Hier lohnt sich ein Abstecher zur „Vogtland Arena“ – eine der modernsten Skisprungschanzen Europas.



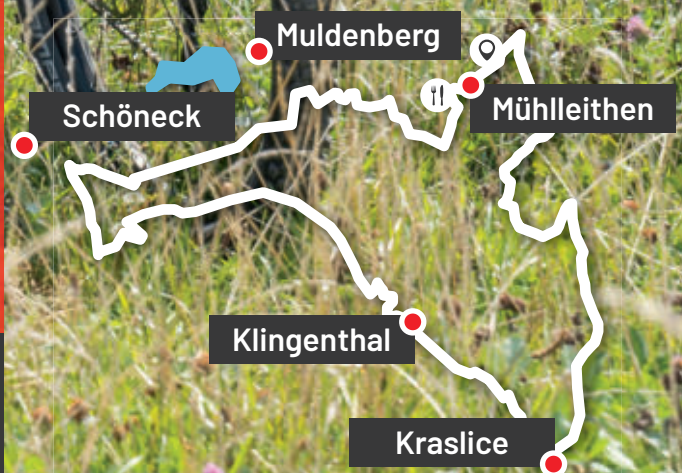
Ausflugstipp:

Sommerrodelbahn Mühleithen



Gaststätte:

Restaurant „Waldhotel“ in Mühleithen



Kammtour

Aussichtsreiche Radtour

Strecke: **23,7 km** Landschaft: ★★★★★☆
Dauer: **3:05 h** Erlebniswert: ★★★★★★
Aufstieg: **334 hm** Schwierigkeit: **SCHWER**

Die Kammtour Erzgebirge Vogtland ist ein echtes Gipfeltreffen, denn sie führt auf 180 Kilometern entlang der sächsisch-böhmischen Grenze von Schöneck im Vogtland bis Altenberg. Auf der gesamten Radtour befindet man sich im Naturpark Erzgebirge-Vogtland mit landschaftlicher Vielfalt und verblüffenden Aus- und Weitsichten.



Erlebnis-Tipp:
Bikewelt in Schöneck



Gaststätte:
Café Campus in Schöneck



Muldenberg



Schöneck



Mulderadweg

Radtour mit Panorama-Garantie

Strecke: **49,9 km** Landschaft: ★★★★★☆
Dauer: **3:41 h** Erlebniswert: ★★★★★☆
Aufstieg: **816 hm** Schwierigkeit: **MITTEL**

Schöneck – die mit über 700 m ü. NN höchstgelegene Stadt des Vogtlandes – ist der ideale Ausgangspunkt für Ihre Radtour entlang der Zwickauer Mulde. Auf gut ausgebauten Forstwegen und teils asphaltierten Teilstücken radeln Sie durch idyllische Wald- und Wiesenlandschaften dem Erzgebirge entgegen. In diesem Sinne: „Glück auf!“



Foto-Hotspot:
Meilergebiet in Schöneck



Gaststätte:
Meilerimbiss in Schöneck



Schöneck



Muldenberg



Carlsfeld

Mühlleithen



Morgenröthe
Rautenkranz

Eibenstock

Aue

Fakt: Die berühmte Kammtour startet direkt in Schöneck.

Euregio Egrensis

Die internationale Tour

Strecke: **146,6 km** Landschaft: ★★★★★☆
Dauer: **11:30 h** Erlebniswert: ★★★★★★
Aufstieg: **1849 hm** Schwierigkeit: **MITTEL**

Der internationale Fernradweg Euregio Egrensis verbindet Tschechien mit Sachsen, Thüringen und Bayern. Er verläuft dabei auf 95 km durchs sächsische Vogtland. Der Einstieg dieser Radroute ist die Göltzschtalbrücke – die größte Ziegelsteinbrücke der Welt. Dort aufgestiegen fährt ihr weiter vorbei an Schlössern und Burgen, Talsperren und Badeseen bis hinauf nach Schöneck. Von hier aus führt die Tour durch grüne Wälder und bietet tolle Ausblicke ins Vogtland. Zahlreiche Ausflugsziele entlang der Strecke laden zum Entdecken ein.



Ausflugstipp:

Talsperre Pöhl



Gaststätte:

Gasthaus Voigtsgrün



Sächsische Mittelgebirge

Fernradweg

Strecke: **132,8 km** Landschaft: ★★★★★☆
Dauer: **10:22 h** Erlebniswert: ★★★★★★
Aufstieg: **1919 hm** Schwierigkeit: **MITTEL**

Der Sächsische Mittelgebirgsradweg ist ein überregional verlaufender, insgesamt 500 km langer, anspruchsvoller Radweg durch die sächsischen Mittelgebirge bis hinüber ins Zittauer Gebirge. Er vereint die Schönheit der Natur mit historisch interessanten Schaustätten und zahlreichen Einkehrmöglichkeiten an der Route.



Ausflugstipp:

Soletherme in Bad Elster



Gaststätte:

„Vogelbeerbaum“ in Mühlleiten





shutterstock/Gabor Kenyeres

Musikantenradweg

Perfekt für's E-Bike

Strecke: **107,8 km** Landschaft: ★★★★★☆
Dauer: **8:38 h** Erlebniswert: ★★★★★
Aufstieg: **1798 hm** Schwierigkeit: **MITTEL**

Auf dem beliebten Musikantenradweg kann der vogtländische Musikwinkel wunderbar entdeckt werden. Die wichtigsten Orte des traditionellen Musikinstrumentenbaus werden durchfahren und es können Zwischenstopps in mehreren Museen eingelegt werden. Die Radtour eignet sich somit besonders für Musikbegeisterte und solche, die es noch werden wollen.



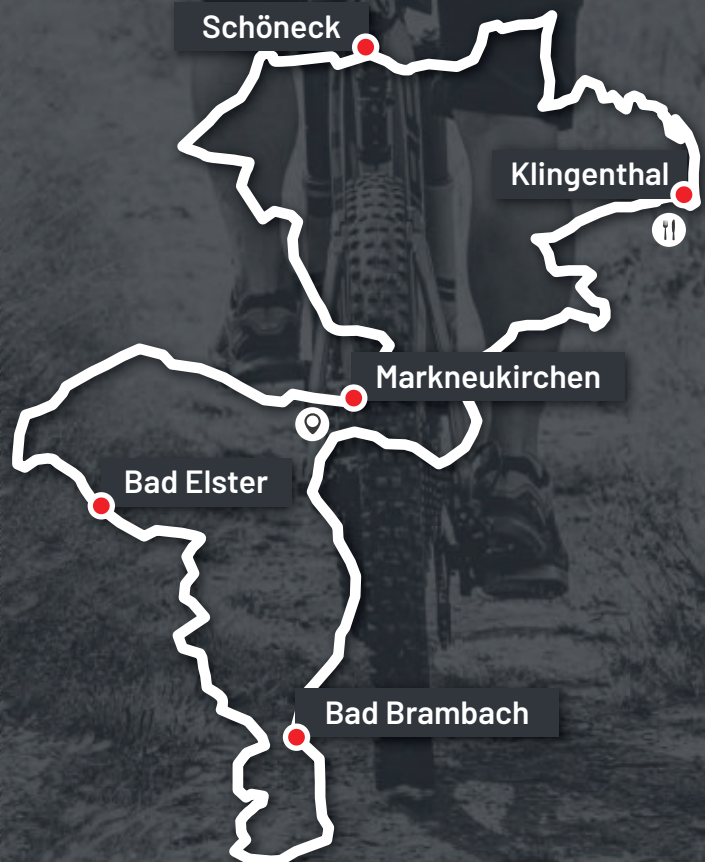
Ausflugstipp:

Musikinstrumentenmuseum Markneukirchen



Gaststätte:

Alte Schule in Klingenthal



Fotos: J&J Medien GmbH

FAMILIEN ROUTEN





Für Seefahrer und Wasserratten

Strecke: **18,9 km** Landschaft: ★★★★★☆
Dauer: **1:21 h** Erlebniswert: ★★★★★☆
Aufstieg: **152 hm** Schwierigkeit: **MITTEL**

Für die größeren Fahrradfahrer unter euch ist diese Strecke genau das Richtige! Ihr startet in Schöneck und folgt dem Musikantensteig nach Grünbach. Hier bietet sich die erste Möglichkeit zur Rast. Weiter geht es dann nach Muldenberg, entlang des Floßgrabens, wo einst Flößer ihre Stämme transportierten. Hier könnt ihr auch gleich eure Geschicklichkeit unter Beweis stellen und selbst einmal zum Flößer werden. Die Talsperre Muldenberg bietet mit ihrer großen Staumauer eine tolle Aussicht und eignet sich für eine kurze Pause, bevor es zurück nach Schöneck geht.



Ausflugstipp:
Floßplatz Muldenberg



Gaststätte:
Bayerischer Hof Grünbach





Schöneck

Kottenheide

Für kleine Wald- und Wiesenentdecker

Strecke:	11,3 km	Landschaft:	★★★★☆
Dauer:	0:47 h	Erlebniswert:	★★★★☆
Aufstieg:	65 hm	Schwierigkeit:	MITTEL

Auf die Plätze – fertig – los! Startet eure Tour am „Traumschlossspielplatz“ des IFA Ferienparkes. Am Meiler könnt ihr bei einem kleinen Imbiss an den Teichen eine erste Rast einlegen. Danach geht es weiter durch schattige Wälder und auf breiten Wegen zum Tagesziel Kottenheide. Dort angekommen könnt ihr nach Lust und Laune auf dem Dorfplatz schaukeln, klettern und toben. Gestärkt wird sich für den Rückweg im Hotel Haus am Ahorn bei einem leckeren Mittagessen oder einer gemütlichen Kaffeepause. Die spannende Tour endet wieder in Schöneck.



Ausflugstipp:
Dorfplatz Kottenheide



Gaststätte:
Haus am Ahorn



Besuche uns in der Bikewelt Schöneck. Hier erwarten dich ein 14.000 m² großer Übungsparcours mit Pumptrack, Steilkurven, Sprüngen und großer Drop-Batterie.

Adrenalin pur!



[f /BikeweltSchoeneck](#)
[@bikewelt_schoeneck](#)
[Schöneck Vogtland](#)

DOWNHILL IN SCHÖNECK

Downhillspaß auf 5 Trails mit Übungsparcours und Sessellift mit Radhalter.
Die Garantie für ein unvergessliches Downhill Erlebnis!

Hier geht's zum
Downhill-Film:



- 5 TRAILS MIT 5 KM LÄNGE
- VERSCHIEDENE SCHWIERIGKEITSSTUFEN
- 14.000 M² ÜBUNGSPARCOURS
- BEQUEMER SESSELLIFT MIT RADHALTER

Mehr
Infos:



Impressum

Für den Inhalt verantwortlich:

Stadtverwaltung Schöneck
Sonnenufer 3, 08261 Schöneck

Kontakt:

Tel: +49 37464 8700 Fax: +49 37464 870100

Mail: info@dlt-schoeneck.de

Website: stadt-schoeneck.de / schoeneck-vogtland.de

Umsetzung und Design:



J&J Mediengesellschaft mbH
Auerbacher Str. 152, 08248 Klingenthal
www.jandj-media.de

Texte:

Dienstleistungs- und Tourismus (DLT) GmbH

Grafiken und Karten:

- J&J Mediengesellschaft mbH

- Lenk & Meinel Grafik Design GbR (S.1 Cover Wellen Grafik oben)

- Velosolutions (S.23 Bikewelt Karten)

Hinweis: Bei allen Karten handelt es sich lediglich um eine grafische Orientierungshilfe über die Lage der Gastgeber bzw. Ausflugsziele. Eine genaue kartografische Darstellung ist nicht geboten. Hierfür können Sie unsere Land- und Wanderkarten nutzen, welche Sie vor Ort erhalten bzw. erwerben können. Änderungen vorbehalten.

Bilder:

- Fotoarchiv der Dienstleistungs- und Tourismus (DLT) GmbH

- J&J Mediengesellschaft mbH Fotografen: Noah Lagemann,

Jannick Saunus

- Manuel Rohne

Gefördert durch:



Entwicklungsprogramm
für den ländlichen Raum
im Freistaat Sachsen
2014 - 2020

Europäischer Landwirtschaftsfonds für die Entwicklung des
ländlichen Raums: Hier investiert Europa in die ländlichen Gebiete





Das Geräusch der rollenden Reifen. Die spektakuläre Aussicht – und plötzlich ist es da: das Glücksgefühl am Bike. Bei einem einmaligen Besuch in Schöneck wird es nicht bleiben, denn die Bikewelt Schöneck hat Suchtcharakter auf fünf Strecken. Bergauf geht's in der Bikewelt Schöneck für Fahrer samt Bike im Vierer-Sessellift. Die Bikesaison

beginnt immer im Mai und dauert bis Oktober. Beginner und Profis können sich im Übungsparcours bei allen Schwierigkeitsgraden mit Pumptrack, Steilkurven, Sprüngen und einer Drop Batterie auf alles vorbereiten! Selbst die Kleinsten und Jüngsten kommen hier beim Heizen voll auf ihre Kosten und sind bei uns herzlich willkommen.



