

# WANDERN

inkl. 19 Wanderrouten

Wandern ist  
eine Tätigkeit  
der Beine und  
ein Zustand der  
Seele.

Josef Hofmiller



# WANDERN

120 km Wanderwege, ausgeschildert mit der international üblichen Strichmarkierung, führen Sie in das waldreiche Umland der Stadt Schöneck.





## Wanderung 1

Innerer Ringweg

Strecke: **11,1 km** Landschaft: ★★★★★☆  
Dauer: **3:07 h** Erlebniswert: ★★★★★☆  
Aufstieg: **290 hm** Schwierigkeit: **MITTEL**

**Die Wandertour** führt von Schöneck hinunter nach Schilbach, über die Bockmühle und die Talstation des 4er Sesselliftes wieder zurück zum Ausgangspunkt. Das Kneippbecken am Fuß des Sesselliftes lädt zur Pause für Fuß und Seele ein. Die KNEIPPsche Anwendung fördert die Prophylaxe arterieller Erkrankungen und fördert die Durchblutung. Die Anlage ist von Mai - Okt. kostenlos nutzbar.



**Ausflugstipp:**

*Kneippbecken an der Talstation Sessellift*



**Gaststätte:**

*Hüttenwirt an der Talstation Sessellift*



## Wanderung 2

Äußerer Ringweg

Strecke: **15,6 km**    Landschaft: ★★★★★☆  
Dauer: **4:13 h**    Erlebniswert: ★★★★★☆  
Aufstieg: **254 hm**

**Der Äußere Ringweg** Schöneck ist ein klassischer Rundweg durch die Natur und kleine Örtchen mit zum Teil atemberaubenden Panoramafersichten. In beide Richtungen mit eigener Wegmarkierung „Äußerer Ringweg“ beschildert. Dieser Wanderweg führt entlang immergrüner Täler und Wälder, kreuzt kleine Bäche und Wiesen und begeistert mit traumhaften Fernsichten.



**Foto-Hotspot:**  
Schlossgarten Schilbach



**Ausflugstipp:**  
Kletterwald Schöneck



**Tipp:** Genießt den Schlossgarten vom Rittergut Schilbach mit seiner groß angelegten Parkanlage. Dieser ist ein absoluter Geheimtipp zur Rhododendronblüte im Mai.



### Wanderung 3 nach Marieney und Eschenbach

Strecke: **13,1 km** Landschaft: ★★★★★☆  
 Dauer: **3:39 h** Erlebniswert: ★★★★★☆  
 Aufstieg: **328 hm** Schwierigkeit: **MITTEL**

Auf den Spuren von Julius Mosen und Adam Friedrich Zürner wandern wir auf diesem etwas anspruchsvolleren Weg von Schöneck über Schilbach nach Marieney und Eschenbach. Die vogtländische Literaturgesellschaft Julius Mosen e.V. hat es sich zur Aufgabe gemacht, das Leben und Schaffen von Julius Mosen zu dokumentieren. Mehr als 150 Bücher können durchstöbert werden.



**Ausflugstipp:**  
*Julius Mosen Zimmer Marieney*



**Gaststätte:**  
*Brauschänke Schöneck*



### Wanderung 4 nach Muldenberg u. Kottenheide

Strecke: **18,9 km** Landschaft: ★★★★★☆  
 Dauer: **5:00 h** Erlebniswert: ★★★★★☆  
 Aufstieg: **127 hm** Schwierigkeit: **MITTEL**

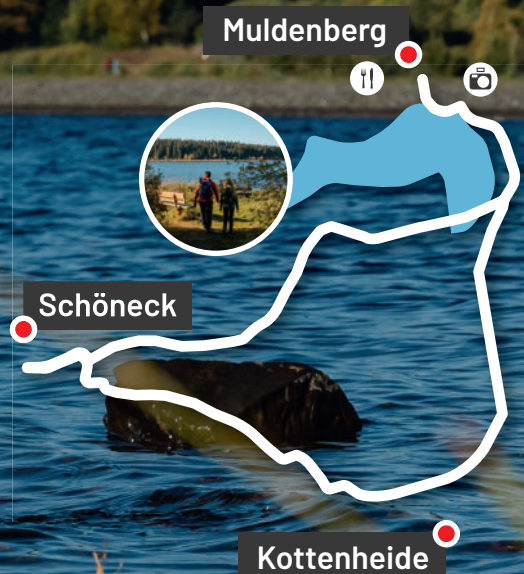
Diese Wanderung führt in einer Rundtour auf der Schönecker Hochebene mit nur wenigen Steigungen von Schöneck aus bis zur idyllischen Talsperre Muldenberg und weiter über Kottenheide zurück nach Schöneck. Die rauschenden Wälder wirken beruhigend und entschleunigend in der hektischen Zeit von heute. Die Luft riecht herrlich frisch und der Blick auf das ruhige Wasser der Talsperre Muldenberg entspannt zutiefst.



**Foto-Hotspot:**  
*Staumauer Talsperre Muldenberg*



**Gaststätte:**  
*Gasthof Flößerstube*





**Tipp:** Erlebt die Talsperre Muldenberg als ganzjähriges Ausflugsziel.



## Wanderung 5

nach Wohlbach und Gunzen

Strecke: **20,5 km** Landschaft: ★★★★★☆  
 Dauer: **5:31 h** Erlebniswert: ★★★★★☆  
 Aufstieg: **422 hm** Schwierigkeit: **SCHWER**

Diese anspruchsvolle Tour führt uns teilweise auf dem überregionalen Kammweg nach Wohlbach und Gunzen. Durch schattige Wälder, vorbei an idyllisch gelegenen Teichen erkunden wir die Natur, erholen uns und genießen die abwechslungsreichen Landschaften.



**Ausflugstipp:**

Tennisplatz am Hotel Tannenhaus



**Gaststätte:**

Tannenhaus Schöneck



## Wanderung 6

Eschenbach bis Wohlbach

Strecke: **17,3 km** Landschaft: ★★★★★☆  
 Dauer: **4:52 h** Erlebniswert: ★★★★★☆  
 Aufstieg: **446 hm** Schwierigkeit: **SCHWER**

Auf schmalen Dorfstraßen durchqueren wir die Landschaft, verträumte Dörfer säumen unseren Weg. Die Moritz-Quelle, das Pferdekopf-Steinkreuz oder die Färberlöcher sind Zeitzeugen alter Geschichten aus dem Vogtland. Die Moritzquelle lädt ein zu einer kurzen Verschnaufpause.



**Foto-Hotspot:**

Aussichtsfelsen „Alter Söll“ Schöneck




**Gaststätte:**

Brauschänke Schöneck







**Tipp:** Vom Aussichtsfelsen „Alter Söll“ könnt ihr einen einmaligen Panoramablick genießen.

# WANDERN IM VOGTLAND. HIER GEHT'S ZUM FILM!



## Wanderung 7 Korna, Arnoldsgrün, Schilbach

Strecke: **13,7 km**    Landschaft: ★★★★★☆

Dauer: **3:43 h**    Erlebniswert: ★★★★★☆

Aufstieg: **267 hm**    Schwierigkeit: **MITTEL**

Der Weg verläuft entlang des Görnitzbachs, welcher in Schöneck entspringt und in Oelsnitz in die Weiße Elster fließt. Dieses Gebiet wird auch Neunmühlental genannt - weil hier einst 9 Mühlen standen. Angefangen bei der Haselmühle, über Muckenmühle, Zahnmühle und Kornmühle bis hin zur Spitzmühle bei Arnoldsgrün lagen die meisten dieser im oberen Abschnitt an unserem Weg.



**Ausflugstipp:**  
Zigarren- und Heimatmuseum



**Gaststätte:**  
Museums Café Schöneck





Nur wo du **zu Fuß** warst, bist du  
auch wirklich gewesen.

Johann Wolfgang von Goethe

Tipp: Nutzt den Sessellift im Sommer  
für eine kurze Verschnaufpause.





Fange ihn ein, den  
**Moment.**

# DAS VOGTLAND IN 360° ERLEBEN!



Fakt: Der 285 km lange Kammweg verläuft direkt durch das Quellgebiet der Roten Mulde am Meiler in Schöneck.

## Kammweg

Erzgebirge - Vogtland

Strecke: **284,4 km**    Landschaft: ★★★★★☆  
Dauer: **79:38 h**    Erlebniswert: ★★★★★★  
Aufstieg: **6012 hm**    Schwierigkeit: **MITTEL**

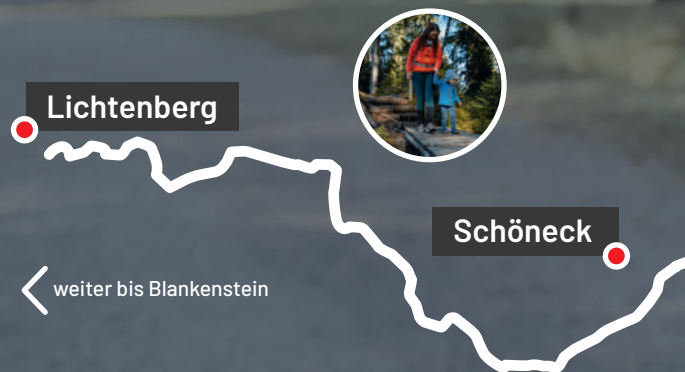
Einsteigen und Abschalten - wandern und seinen Horizont erweitern - mal ohne Handy, kein Mailempfang, keine Aktien-Kurse checken. Auf dem sächsisch-böhmischen Gebirgskamm sagen sich Fuchs und Hase gute Nacht - weil es sie noch gibt. Erlebnis Tierwelt, unberührte Natur, spannende Ausblicke in einer überraschend schönen Landschaft.



**Foto-Hotspot:**  
*Topasfelsen Schneckenstein*



**Gaststätte:**  
*Meilerimbiss Schöneck*





Altenburg

Oberwiesenthal

weiter bis Geising >

# TERRAINKURWEGE



## Terrainkurwege

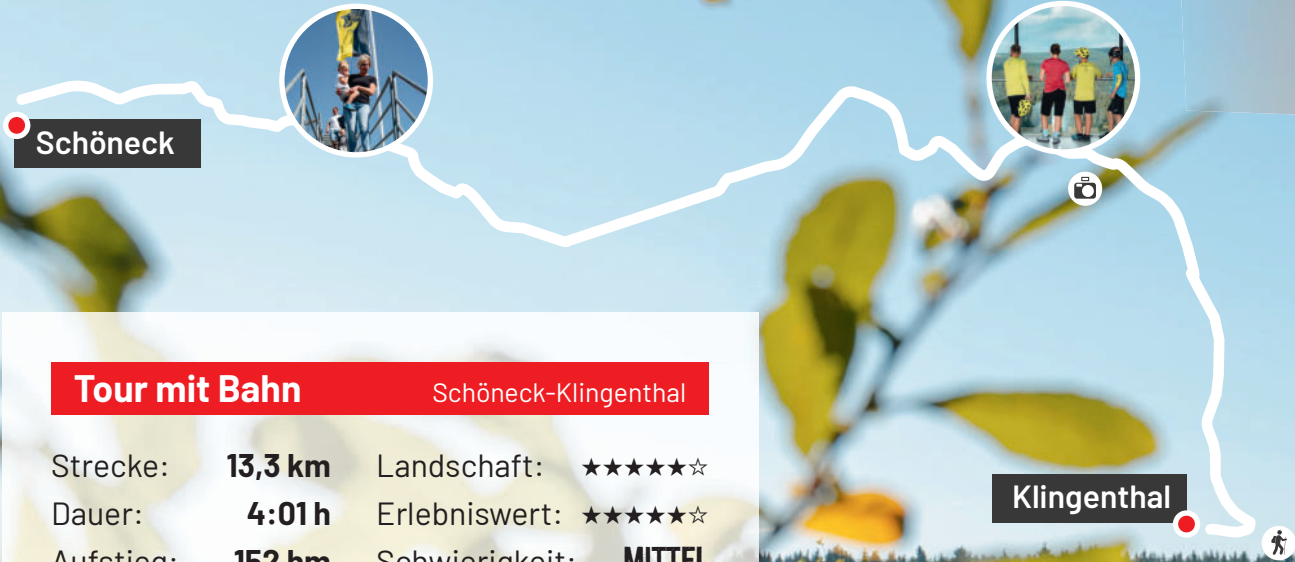
Strecke: **3 - 15,6 km** Landschaft: ★★★★★  
Dauer: **0:54 - 4:13 h** Erlebniswert: ★★★★★  
Aufstieg: **66 - 290 hm** Schwierigkeit: **NORMAL**

Für das ganzheitliche Naturheilverfahren nach Kneipp wurden in Schöneck klassische Terrainkurwege und ein Nordic Walking Netz entwickelt und ausgeschildert. Auf insgesamt neun Rundwegen erlebst du die heilende Kraft der Natur in und um Schöneck.









**Tour mit Bahn**

Schöneck-Klingenthal

Strecke: **13,3 km**    Landschaft: ★★★★★☆  
 Dauer: **4:01 h**    Erlebniswert: ★★★★★☆  
 Aufstieg: **152 hm**    Schwierigkeit: **MITTEL**

Schöneck wird aufgrund seiner beeindruckenden Ausblicke, auch „Balkon des Vogtlandes“ genannt. Die Wanderung führt vorbei an der „Sparkasse Vogtland Arena“, eine der modernsten Großschanzen der Welt, mit Aussichtsplattform in die Musikstadt Klingenthal. Länge der Tour ca. 14 km, überwiegend naturnahe und befestigte Wegführung.



**Foto-Hotspot:**  
 Sparkasse Vogtland Arena



**Ausflugstipp:**  
 Musik- und Wintersportmuseum Klingenthal



Klingenthal

**Rollitour**

Schöneck-Muldenberg

Strecke: **7,4 km**    Landschaft: ★★★★★☆  
 Dauer: **1:52 h**    Erlebniswert: ★★★★★☆  
 Aufstieg: **77 hm**    Schwierigkeit: **LEICHT**

Die behindertengerechte Tour erstreckt sich von Schöneck bis zur 7,5 Kilometer entfernten Talsperre Muldenberg. Das Vogtland ist hier ganz barrierefrei erlebbar, natürlich von Rollifahrern getestet. Der Rückweg von der Talsperre Muldenberg kann auch mit der Bahn angetreten werden.



**Foto-Hotspot:**  
 Talsperre Muldenberg



**Gaststätte:**  
 Meilerhütte in Schöneck



Muldenberg

Schöneck

# TOUREN MIT DER BAHN



## Impressum

### Für den Inhalt verantwortlich:

Stadtverwaltung Schöneck  
Sonnenwirbel 3, 08261 Schöneck

### Kontakt:

Tel: +49 37464 8700 Fax: +49 37464 870100  
Mail: [info@dlt-schoeneck.de](mailto:info@dlt-schoeneck.de)

Website: [stadt-schoeneck.de/](http://stadt-schoeneck.de/) [schoeneck-vogtland.de](http://schoeneck-vogtland.de)

### Umsetzung und Design:



J&J Mediengesellschaft mbH  
Auerbacher Str. 152, 08248 Klingenthal  
[www.jandj-media.de](http://www.jandj-media.de)

### Texte:

Dienstleistungs- und Tourismus (DLT) GmbH

### Grafiken und Karten:

- J&J Mediengesellschaft mbH  
- Lenk & Meinel Grafik Design GbR - Design (S.1 Cover  
Wellen Grafik oben; S.13 MTB Routennetz; S.22 Alpin-  
plan; S.37 Gästekarte und Flyer-Gästekarte;

### Bilder:

Fotoarchiv der Dienstleistungs- und Tourismus (DLT)  
GmbH (S.22 unten mittig und rechts);  
J&J Mediengesellschaft mbH Fotografen: Noah Lage-  
mann, Jannick Saunus



Entwicklungsprogramm  
für den ländlichen Raum  
im Freistaat Sachsen  
2014 - 2020

Europäischer Landwirtschaftsfonds für die Entwicklung des  
ländlichen Raums: Hier investiert Europa in die ländlichen Gebiete



